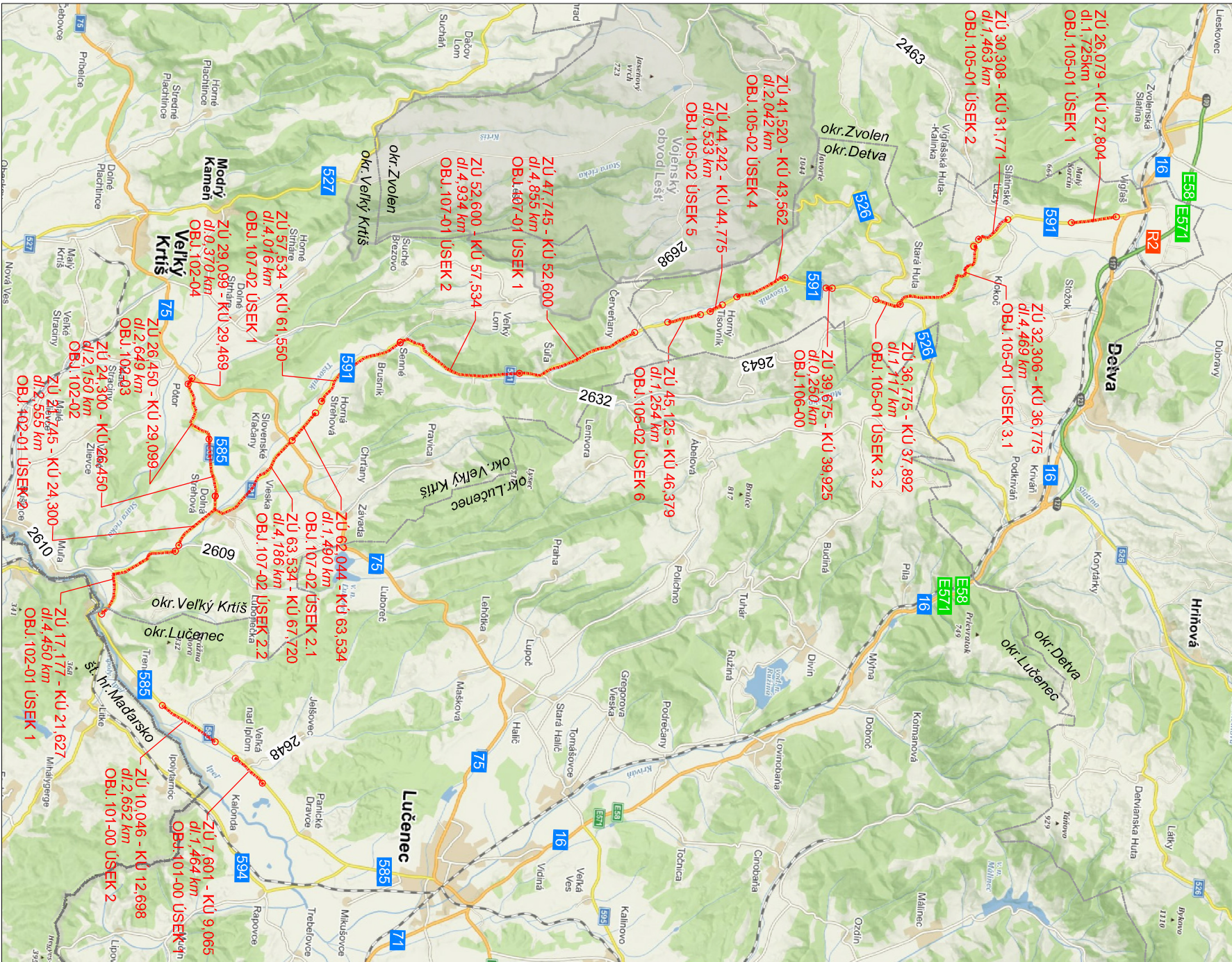
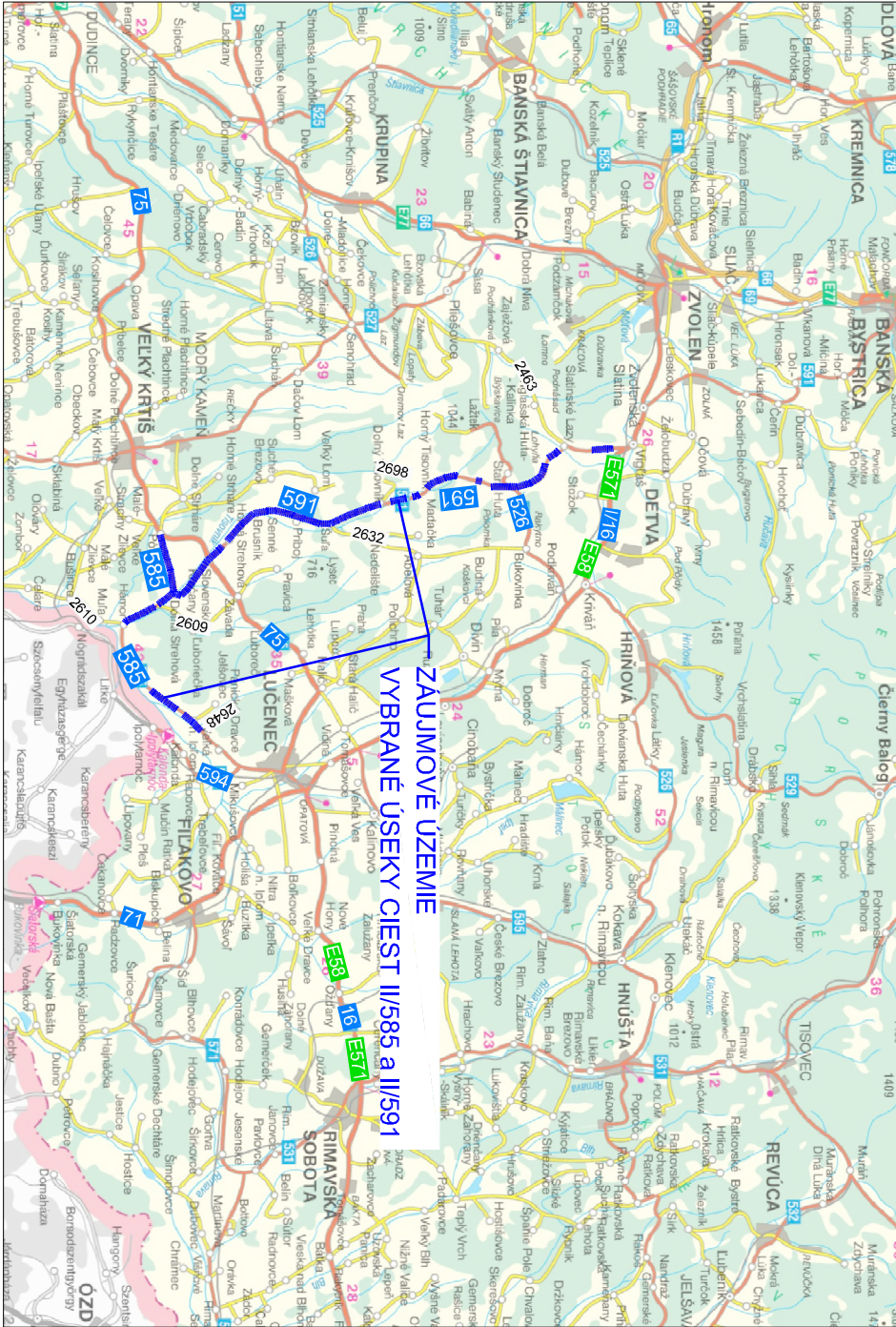


PREHLADNÁ SITUÁCIA V M 1:200 000




SITUÁCIA ŠIRŠÍCH VZŤAHOV



SÚRADNICOVÝ SYSTÉM : S-JTSK, realizácia JTSK  
VÝŠKOVÝ SYSTÉM : BpV

B.1

<div>STAVEBNÍK: Banskobystrická regionálna správa ciest, a. s. Majestáská cesta č. 94 974 69 Banská Bystrica</div>		<div>Banskobystrická regionálna správa ciest</div>	
<div>OBJEDNÁVATEL: Banskobystrický samosprávny kraj Banská bystrica Námestie SNP č. 23 974 01 Banská Bystrica</div>		<div>BANSKOBYSSTRICKÝ SAMOSPRAVNÝ KRAJ</div>	
<div>OBJEDNÁVATEL: Banskobystrický samosprávny kraj, Námestie SNP č.23, 974 01 Banská Bystrica</div>		<div>KRAJ: BANSKOBYSSTRICKÝ</div>	
<div>KAT. ÚZEMIE: PÔTOR, ŽHLAVA, DOLNÁ STREHOVÁ, MŤUĽA, TREŇČ, VEĽKÁ NAD IPLOM VIGUŠ, SLATNÍSKÉ LAZY, KĽOKOČ, STARÁ HUŤA, HORNÝ TISOVNÍK, DOLNÝ TISOVNÍK ČERVENANÝ, ŠUĽA, SENNÉ, BRUSNÍK, HORNÁ STREHOVÁ, VIESKA</div>		<div>DATUM: 12/2018 STUPEŇ: DSP, DRS</div>	
<div>STAVBA: Rekonštrukcia cesty a mostov II/585 Pôtor - Dolná Strehová - Lučenec a II/591 cestný náspyp pred obcou Horný Tisovnik, km 39,862 rekonštrukcia cesty a mostov</div>		<div>Č. ZAKAZKY: 2921/2018 MIERKA: 1:200 000 Č. PRÍLOHY: Č. SÚPRAVY:</div>	
<div>Časť:</div>		<div>B.1 Prehľadná situácia</div>	



ZODP. PROJEKTANT: ING.Š. KRISTOF	HL. PROJEKTANT: ING.M. DUBRAVSKÝ
VYPRACOVAVŠÍ: ING. J. ADAMČIČKO	KONTROLOVAVŠÍ: ING. J. ANTOL